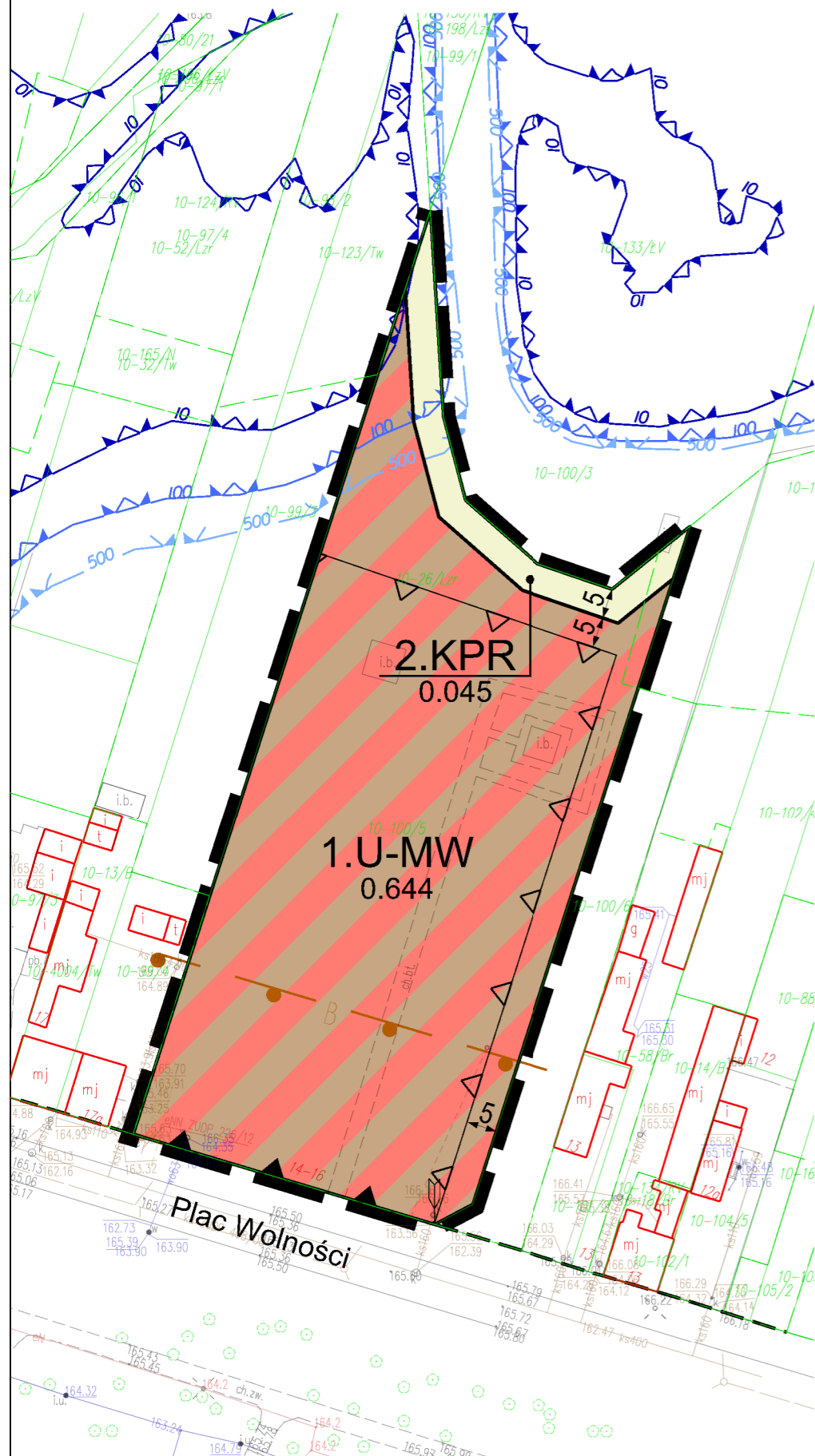


Zmiana miejscowego planu zagospodarowania przestrzennego dla części obszaru Konstantinowa Łódzkiego



LEGENDA

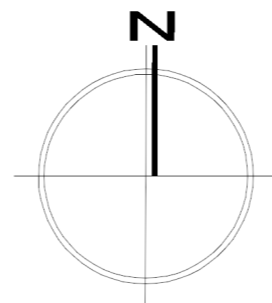
- U-MW 0.644 — Niepowtarzalny symbol terenu
- — Powierzchnia terenu [ha]
- 5 — Wymiarowanie [m]

OBOWIĄZUJĄCE USTALENIA PLANU

- — Granica obszaru objętego planem miejscowym
- — Linia rozgraniczająca tereny o różnym przeznaczeniu lub różnych zasadach zagospodarowania
- ▲— — Nieprzekraczalna linia zabudowy
- ▲— — Obowiązująca linia zabudowy
- ▲— — Punkt zmiany typu linii zabudowy
- U-MW — Teren zabudowy usługowej lub mieszkaniowej wielorodzinnej
- KPR — Teren komunikacji pieszo-rowerowej
- B— — Granica strefy ochrony konserwatorskiej "B"

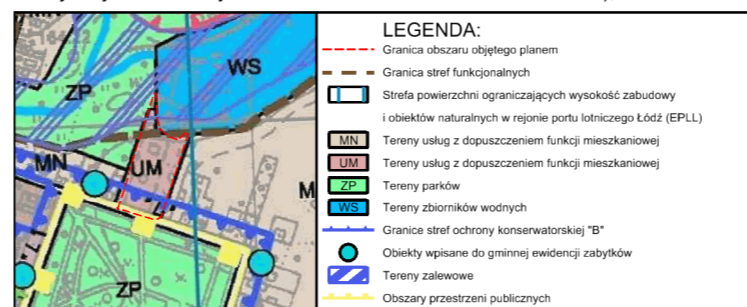
ELEMENTY PLANU O CHARAKTERZE INFORMACYJNYM LUB WYNIKAJĄCE Z PRZEPISÓW ODREBNYCH

- ▲— — Granica obszaru szczególnego zagrożenia powodzią, na którym prawdopodobieństwo wystąpienia powodzi jest wysokie i wynosi 10% (raz na 10 lat)
- ▲— — Granica obszaru szczególnego zagrożenia powodzią, na którym prawdopodobieństwo wystąpienia powodzi jest średnie i wynosi 1% (raz na 100 lat)
- ▲— 500 — Granica obszaru, na którym prawdopodobieństwo wystąpienia powodzi jest niskie i wynosi 0,2% (raz na 500 lat)
- CAŁY OBSZAR MPZP — Główny Zbiornik Wód Podziemnych nr 401 Niecka Łódzka



0 m skala 1:1000 50 m

wyrus ze zmiany studium uwarunkowań i kierunków zagospodarowania przestrzennego miasta Konstantinów Łódzki (Uch. Nr XXXVI/293/17 Rady Miejskiej w Konstantinowie Łódzkiem z dnia 7 września 2017r.), skala 1:10 000



Rysunek planu miejscowego.
Załącznik nr 1 do Uchwały Nr LX/507/23
Rady Miejskiej w Konstantinowie Łódzkiem
z dnia 19 stycznia 2023 r.

LIDER KONSORCJUM		ul. Strzegomska 42j/14 53-611 Wrocław kom. 781 065 635 email: k2.k.matusiak@gmail.com NIP 8321909586 REGON 361875055
UCZESTNIK KONSORCJUM		ul. Strzegomska 42 j /14, 53-611 Wrocław, Polska www.geoplan.com.pl, email: info@geoplan.com.pl tel/fax: (+48) 71 3590509, kom. 0501475117 NIP 8981635959, REGON 932773864
INWESTOR:	Gmina Konstantinów Łódzki, 95-050 Konstantinów Łódzki, ul. Zgierska 2	
TEMAT:	Zmiana miejscowego planu zagospodarowania przestrzennego dla części obszaru Konstantinowa Łódzkiego	
RYSunEK:	Rysunek planu miejscowego. Załącznik nr 1 do Uchwały Nr LX/507/23 Rady Miejskiej w Konstantinowie Łódzkiem z dnia 19 stycznia 2023 r.	
ZESPÓŁ AUTORSKI:	mgr inż. Adrian Luszka - nr upr. Z-381/KW/247/2014 - główny projektant mgr inż. Katarzyna Matusiak - projektant mgr inż. Ewa Smolińska - projektant mgr inż. Magdalena sieczka - as projektanta	
SKALA:	1:1000	DATA: styczeń 2023 r.