



Burmistrz
Konstanczyna Łódzkiego
Robert Jakubowski


Konstanczyna Łódzka, dnia 31 sierpnia 2020 roku

IIT.1431.5.1.2020.JP

W odpowiedzi na wniosek o uzupełnienie odpowiedzi do punktu 2 dotyczącego informacji publicznej z dnia 12 sierpnia 2020 roku działając na podstawie art. 10. ust. 1 oraz art. 14 ust. 1 ustawy z dnia 6 września 2001 r. o dostępie do informacji publicznej (t.j. Dz. U. z 2019 r. poz. 1429 z późn. zm.) w załączeniu przekazuję skan złożonych wniosków na zajęcie pasa drogowego wraz z wymaganymi załącznikami.

Z up. BURMISTRZA
Łukasz NAPIERALSKI
Zastępca Burmistrza
Konstanczyna Łódzkiego

Urząd Miejski w Konstanczynie Łódzkim
95-050 Konstanczyna Łódzka, ul. Zgierska 2
tel. 42 211 11 73, fax. 42 211 11 68
sekretariat@konstanczynow.pl



**Konstanczyna
Łódzki**



Burmistrz Konstancynowa Łódzkiego

Robert Jakubowski

1. Administratorem Pani / Pana danych osobowych jest Gmina Konstancynów Łódzki reprezentowana przez Burmistrza Konstancynowa Łódzkiego, 95-050 Konstancynów Łódzki, ul. Zgierska 2, sekretariat@konstancynow.pl, kancelaria@konstancynow.pl, tel. (42) 211 11 73.
2. W sprawach związanych z danymi osobowymi można skontaktować się z wyznaczonym Inspektorem Ochrony Danych poprzez e-mail: iod@konstancynow.pl.
3. Administrator przetwarza Pani / Pana dane osobowe na podstawie obowiązujących przepisów prawa, zawartych umów lub na podstawie udzielonej zgody.
4. Pani / Pana dane będą przetwarzane w następujących celach:
 - wypełnienia obowiązków prawnych ciążących na Administratorze,
 - realizacji umów zawartych przez Administratora,
 - a w szczególnych przypadkach na podstawie wcześniej udzielonej zgody w zakresie i celu określonym w treści zgody.
5. W związku z przetwarzaniem danych odbiorcami Pani/Pana danych mogą być:
 - organy władzy publicznej oraz podmioty wykonujące zadania publiczne lub działające na zlecenie organów władzy publicznej, w zakresie i w celach, które wynikają z przepisów powszechnie obowiązującego prawa,
 - inne podmioty, które na podstawie stosownych umów podpisanych z Administratorem przetwarzają dane osobowe.
6. Pozyskane dane będą przetwarzane przez okres niezbędny do celów określonych w pkt. 4. Następnie zostaną zarchiwizowane zgodnie z Rozporządzeniem Prezesa Rady Ministrów z dnia 18 stycznia 2011 r. w sprawie instrukcji kancelaryjnej, jednolitych rzeczowych wykazów akt oraz instrukcji w sprawie organizacji i zakresu działania archiwów zakładowych.
7. Osoba, której dane Administrator pozyskał ma prawo do:
 - a) dostępu do swoich danych osobowych, w tym do uzyskania kopii tych danych,
 - b) ich sprostowania (poprawiania w przypadku gdy są niepoprawne lub niekompletne),
 - c) usunięcia lub ograniczenia przetwarzania,
 - d) przeniesienia swoich danych,
 - e) wniesienia sprzeciwu wobec przetwarzania jej danych,
 - f) wniesienia skargi do organu nadzorczego – Prezes Urzędu Ochrony Danych, ul. Stawki 2, 00-193 Warszawa, tel. 22 531 03 00 w przypadku stwierdzenia, że przetwarzanie jej danych narusza przepisy ogólnego rozporządzenia o ochronie danych osobowych z dnia 27 kwietnia 2016 r.
 - g) wycofania zgody w każdym momencie, jeżeli przetwarzanie odbywa się na podstawie zgody.
8. W przypadku, gdy przetwarzanie danych osobowych odbywa się na podstawie zgody osoby, której dane dotyczą, podanie przez Panią / Pana danych osobowych ma charakter dobrowolny. W pozostałych przypadkach podanie danych jest obowiązkowe w celu realizacji uprawnień lub obowiązków wynikających z przepisów prawa lub zawartych z Administratorem umów.
9. Pana/Pani dane osobowe mogą podlegać zautomatyzowanym procesom podejmowania decyzji przez Administratora.



Konstantynów Łódzki, dnia 20.07.2020 r.

Urząd Miejski w Konstantynowie Łódzkim
ul. Zgierska 2

MIEJSKI W KONSTANTYNOWIE ŁÓDZKIM KANCLARIA	
DATA WPLYWU	17-07-2020
29608	
DEKRETACJA	PODPIS

WNIOSEK O WYDANIE ZEZWOLENIA NA ZAJĘCIE PASA DROGOWEGO DROGI:

ul. Lotniskowa ; ul. Rzeszowska - Konstantynów Łódzki

(Nr i nazwa drogi, odcinka, ulicy, placu, miejscowości)

Wnioskodawca: PK TECT SP. Z O.O. Koparko 13, 92-701 60 dz

48.464

(reprezentowany przez jego prawnych pełnomocników)

Osoba fiz. - PESEL*

Firma - NIP* 7 2 8 2 8 0 1 9 9 3

(* - wypełnić właściwie)

wnioskuję o wydanie zezwolenia na czasowe zajęcie elementów pasa drogowego:

jezdni-dł 4 ; szer 2 ; pow 8 m², o nawierzchni asfaltowej

chodnika: m², o nawierzchni

zieleńca - pobocza: 18 m² / w tym wjazdy szt. o nawierzchni

na okres: od dnia 03.08.2020 r. do dnia 14.08.2020 r. tj: 12 dni

w celu prowadzenia robót: budowa wodociągu d.160

Na zlecenie inwestora: PGK Konstantynów Łódzki Sp. z o.o. J. Półka 11 94
Konstantynów Łódzki

(imię, nazwisko, adres zamieszkania, nr tel., nr tel. kom.)

Oświadczam, że posiadam ważne pozwolenie na budowę lub uprawomocnione zgłoszenie budowy poświadczone przez organ budowlany.

(Podpis wnioskodawcy)

1. Wnioskodawca stwierdza, że znane mu są przepisy:

- Ustawy z dnia 21.03.1985 r. O drogach publicznych (tekst jed. Dz. U. 2015, poz.460 ze zm.)
- Rozporządzenie Ministra Infrastruktury oraz Spraw Wewnętrznych i Administracji z dnia 31.07.2002 r. w sprawie znaków i sygnałów drogowych (Dz. U. 2002 Nr 170 , poz. 1393)
- Ustawy Prawo Ochrony Środowiska z dnia 27.04. 2001 r. (tekst jed. Dz. U. 2013, poz. 1232 ze zm.)
- Ustawy o odpadach z dnia 27.04.2001 r. (Dz. U. 2013, poz. 21 ze zm.)

2. Wykonawca zobowiązuje się:

- przystąpić do robót i zakończyć je w terminie;
- zgłaszać na piśmie i uzyskiwać zgodę na wszelkie zmiany w zakresie zwiększenia zajmowanej powierzchni pasa drogowego, terminu realizacji, organizacji ruchu drogowego oraz technologii wykonania robót instalacyjnych i drogowych określonych w wydanym zezwoleniu;

Wzornictwo z oryginałem

- niezwłocznie powiadomić zarząd drogi o zakończeniu robót i uzgodnić termin komisyjnego odbioru technicznego zajmowanego terenu;
- zapewnić swobodny dojazd w rejonie prowadzonych robót dla wszystkich pojazdów uprzywilejowanych.

3. Do niniejszego wniosku należy dołączyć:

- szczegółowy plan sytuacyjny w skali 1:1 000 lub 1:500, z zaznaczeniem granic i podaniem wymiarów planowanej powierzchni zajęcia pasa drogowego;
- zatwierdzony projekt organizacji ruchu, jeżeli zajęcie pasa drogowego wpływa na ruch drogowy lub ogranicza widoczność na drodze albo powoduje wprowadzenie zmian w istniejącej organizacji ruchu pojazdów lub pieszych lub;
- projekt zabezpieczenia terenu objętego robotami, zgodnie z wymogami bezpieczeństwa ruchu drogowego;
- ogólny plan orientacyjny w skali 1:10 000 lub 1:25 000 z zaznaczeniem zajmowanego odcinka pasa drogowego oraz informację o sposobie zabezpieczenia robót, jeżeli nie jest wymagany projekt organizacji ruchu;
- oświadczenie o posiadaniu ważnego pozwolenia na budowę obiektu umieszczanego w pasie drogowym lub o zgłoszeniu budowy lub prowadzonych robót właściwemu organowi administracji architektoniczno – budowlanej.

4. Wykonawca i wnioskodawca jest poinformowany o tym, że:

- za zajmowanie terenu ulicy lub drogi oraz za umieszczenie urządzeń infrastruktury technicznej pobierane będą opłaty na podstawie Uchwały nr XVIII\172\04 Rady Miejskiej w Konstantynowie Łódzkim z dnia 2 czerwca 2004 r. w sprawie stawek opłat za zajmowanie pasa drogowego dróg gminnych na cele z potrzebami zarządzania drogami lub potrzebami ruchu drogowego;
- ponosić będzie odpowiedzialność za szkody majątku mające związek z prowadzonymi robotami w czasie ich trwania oraz wskutek wad ujawnionych po ich zakończeniu w okresie obowiązującej gwarancji wynoszącej 24 miesiące lub rękojmi za wady;
- ponosić będzie odpowiedzialność karno-administracyjną w przypadku prowadzenia robót niezgodnie z warunkami określonymi w zezwoleniu oraz samowolnego zajęcia pasa drogowego;
- zarządca drogi może zażądać dodatkowych dokumentów, w szczególności projektu budowlanego obiektu umieszczanego w pasie drogowym, oraz harmonogramu robót zwłaszcza w przypadku etapowania robót.

5. Odpowiedzialny za stan robót oraz bezpieczeństwo ruchu kołowego i pieszego, a także za porządek i czystość w rejonie robót jest:

Kierownik budowy
zamieszkały
telefon służbowy tel. prywatny
nr uprawnień budowlanych.....

.....
(podpis wnioskodawcy)

Zwolniono z opłaty skarbowej zgodnie z załącznikiem do ustawy z dnia 16 listopada 2006 r. o opłacie skarbowej (tekst jed. Dz. U. z 2015 r., poz. 783) - załącznik do ustawy: cz. III, pkt 44, kol. 4, ppkt 8.

Za zgodność z oryginałem



Konstantynów Łódzki, dnia.....20... r.

URZĄD MIEJSKI
W KONSTANTYNOWIE ŁÓDZKIM
KANCLERIA

DATA
WPLYWU 13-08-2020

L. dz. 30403

DEKRETACJA IT PODPIS

Urząd Miejski w Konstantynowie Łódzkim
ul. Zgierska 2

WNIOSEK

O WYDANIE ZEZWOLENIA NA ZAJĘCIE PASA DROGOWEGO DROGI:

- przedkierować zajęcie pasa drogowego

ul. Rzeszowska / Letniskowa

(Nr i nazwa drogi, odcinka, ulicy, placu, miejscowości)

Wnioskodawca: TK TECH Sp. z o.o. Kópanka 13
92-701 Łódź

(reprezentowany przez jego prawnych pełnomocników)

Osoba fiz. - PESEL*

--	--	--	--	--	--	--	--	--	--

Firma - NIP*

7	2	9	2	8	0	1	9	4	3
---	---	---	---	---	---	---	---	---	---

(* - wypełnić właściwie)

wnioskuje o wydanie zezwolenia na czasowe zajęcie elementów pasa drogowego:

jezdni-dł ; szer ; pow. m², o nawierzchni

chodnika: m², o nawierzchni

zielenca - pobocza: 8 m² / w tym wjazdy szt. o nawierzchni

na okres: od dnia 15.08.20... r. do dnia 24.08.20... r. tj: 10 dni

w celu prowadzenia robót: budowa wodociągu

Na zlecenie inwestora: Przekształcenie Komanditas Emery Konstantynów Łódzki
Spółka z o.o. ul. T. Półki 11/14, 95-050 Konstantynów Łódzki

(imię, nazwisko, adres zamieszkania, nr tel., nr tel. kom.)

Oświadczam, że posiadam ważne pozwolenie na budowę lub uprawomocnione zgłoszenie budowy poświadczane przez organ budowlany.

 **TK TECH Sp. z o.o.**
Kópanka 13, 92-701 Łódź
NIP: 7282801943, REGON: 361306854
tel: 609 995 099, 609 448 400

(Podpis wnioskodawcy)

1. Wnioskodawca stwierdza, że znane mu są przepisy:

- Ustawy z dnia 21.03.1985 r. O drogach publicznych (tekst jed. Dz. U. 2015, poz.460 ze zm.)
- Rozporządzenie Ministra Infrastruktury oraz Spraw Wewnętrznych i Administracji z dnia 31.07.2002 r. w sprawie znaków i sygnałów drogowych (Dz. U. 2002 Nr 170 , poz. 1393)
- Ustawy Prawo Ochrony Środowiska z dnia 27.04. 2001 r. (tekst jed. Dz. U. 2013, poz. 1232 ze zm.)
- Ustawy o odpadach z dnia 27.04.2001 r. (Dz. U. 2013, poz. 21 ze zm.)

2. Wykonawca zobowiązuje się:

- przystąpić do robót i zakończyć je w terminie;
- zgłaszać na piśmie i uzyskiwać zgodę na wszelkie zmiany w zakresie zwiększenia zajmowanej powierzchni pasa drogowego, terminu realizacji, organizacji ruchu drogowego oraz technologii wykonania robót instalacyjnych i drogowych określonych w wydanym zezwoleniu;

Za zgodność z oryginałem

- niezwłocznie powiadomić zarząd drogi o zakończeniu robót i uzgodnić termin komisyjnego odbioru technicznego zajmowanego terenu;
- zapewnić swobodny dojazd w rejonie prowadzonych robót dla wszystkich pojazdów uprzywilejowanych.

3. Do niniejszego wniosku należy dołączyć:

- szczegółowy plan sytuacyjny w skali 1:1 000 lub 1:500, z zaznaczeniem granic i podaniem wymiarów planowanej powierzchni zajęcia pasa drogowego;
- zatwierdzony projekt organizacji ruchu, jeżeli zajęcie pasa drogowego wpływa na ruch drogowy lub ogranicza widoczność na drodze albo powoduje wprowadzenie zmian w istniejącej organizacji ruchu pojazdów lub pieszych lub;
- projekt zabezpieczenia terenu objętego robotami, zgodnie z wymogami bezpieczeństwa ruchu drogowego;
- ogólny plan orientacyjny w skali 1:10 000 lub 1:25 000 z zaznaczeniem zajmowanego odcinka pasa drogowego oraz informację o sposobie zabezpieczenia robót, jeżeli nie jest wymagany projekt organizacji ruchu;
- oświadczenie o posiadaniu ważnego pozwolenia na budowę obiektu umieszczanego w pasie drogowym lub o zgłoszeniu budowy lub prowadzonych robót właściwemu organowi administracji architektoniczno – budowlanej.

4. Wykonawca i wnioskodawca jest poinformowany o tym, że:

- za zajmowanie terenu ulicy lub drogi oraz za umieszczenie urządzeń infrastruktury technicznej pobierane będą opłaty na podstawie Uchwały nr XVIII\172\04 Rady Miejskiej w Konstancynie Łódzkim z dnia 2 czerwca 2004 r. w sprawie stawek opłat za zajmowanie pasa drogowego dróg gminnych na cele z potrzebami zarządzania drogami lub potrzebami ruchu drogowego;
- ponosić będzie odpowiedzialność za szkody majątku mające związek z prowadzonymi robotami w czasie ich trwania oraz wskutek wad ujawnionych po ich zakończeniu w okresie obowiązującej gwarancji wynoszącej 24 miesiące lub rękojmi za wady;
- ponosić będzie odpowiedzialność karno-administracyjną w przypadku prowadzenia robót niezgodnie z warunkami określonymi w zezwoleniu oraz samowolnego zajęcia pasa drogowego;
- zarządca drogi może zażądać dodatkowych dokumentów, w szczególności projektu budowlanego obiektu umieszczanego w pasie drogowym, oraz harmonogramu robót zwłaszcza w przypadku etapowania robót.

5. Odpowiedzialny za stan robót oraz bezpieczeństwo ruchu kołowego i pieszego, a także za porządek i czystość w rejonie robót jest:

Kierownik budowy ..
zamieszkały
telefon służbowy tel. prywatny
nr uprawnień budowlanych

.....

(podpis wnioskodawcy)

Zwolniono z opłaty skarbowej zgodnie z załącznikiem do ustawy z dnia 16 listopada 2006 r. o opłacie skarbowej (tekst jed. Dz. U. z 2015 r., poz. 783) - załącznik do ustawy: cz. III, pkt 44, kol. 4, ppkt 8.

Ze zgodność z oryginałem



Projekt organizacji ruchu na czas budowy połączenia wodociągów Rszewska/Letniskowa w Konstancynie Łódzkim. Zadanie A.

PROJEKTOWANIE INSTALACJI WODNO - KANALIZACYJNYCH

93-208 ŁÓDŹ, t.

☎ fax.: /4

ZLECENIODAWCA: Przedsiębiorstwo Komunalne Gminy Konstancynów Łódzki
Spółka z o.o. , 95-050 Konstancynów Łódzki ,
ul. Jana Pawła II nr 44



WYKAZ DZIAŁEK: KONSTANCYNÓW, ul. Letniskowa, ul. Rszewska
dz.: 1, 116 - obręb K-7

Temat: Projekt organizacji ruchu na czas budowy połączenia wodociągów Rszewska/Letniskowa w Konstancynie Łódzkim. Zadanie A.

KATEGORIA OBIEKTU BUDOWLANEGO: XXVI

Branża: drogi

UMOWA: nr 17/ZP-U/2019

ZESPÓŁ AUTORSKI	ZAKRES OPRACOWANIA	SPECJALNOŚĆ I NUMER UPRAWNIENI BUDOWLANYCH	PIECZĘĆ I PODPIS
Główny projektant: mgr inż.	technologia	upr. 279/87/WŁ - w spec. instalacyjno - inżynierskiej w zakresie sieci sanitarnych	
Projektant: mgr inż.	drogi	upr. bud. 57/90/WŁ w zakresie budowy dróg	

Łódź, maj 2019 r.

zatwierdzam Projekt
Organizacji Ruchu
Fabianiec, dn. 23.05.2019

Za zgodność z oryginałem



Z up. STAROSTY
mgr Grzegorz Wlazlak
INSPEKTOR
W WYDZIALE DRÓG I MOSTÓW

PROJEKTOWANIE INSTALACJI WODNO - KANALIZACYJNYCH

93-208 ŁÓDŹ, UL.

mgr inż.

1

OPIS TECHNICZNY

1. Określenie inwestora i użytkownika.

Inwestorem jest i Użytkownikiem jest **Przedsiębiorstwo Komunalne Gminy Konstancynów Łódzki Spółka z o.o., 95-050 Konstancynów Łódzki, ul. Jana Pawła II nr 44.**

2. Nazwa inwestycji i miejsce jej położenia.

Inwestycja nosi nazwę: **Budowa połączenia wodociągów Rszewska/Letniskowa w Konstancynowie Łódzkim.**

Projektowany wodociąg Dz=160 PEHD ulokowano w pasie pobocza ul. Letniskowej i ul. Rszewskiej na odcinku od istniejącego w ul. Letniskowej na wysokości dz. nr 26/2 wodociągu Dz 160mm do istniejącego w ul. Rszewskiej na wysokości dz. nr 33/3 wodociągu Dz 110mm PCV. - *roboty będą wykonywane przez sterowany*

Teren inwestycji stanowi osiedle domów jednorodzinnych i tereny rolne.

3. Podstawa i zakres opracowania.

Podstawą opracowania jest Umowa, zawarta pomiędzy:
Przedsiębiorstwem Komunalnym Gminy Konstancynów Łódzki Spółka z o.o., 95-050 Konstancynów Łódzki, ul. Jana Pawła II nr 44

a biurem: Projektowanie Instalacji Wodno - Kanalizacyjnych -
i, Łódź, ul

W opracowaniu posłużono się ponadto:

- mapą planu sytuacyjno-wysokościowego w skali 1:500
- Warunkami technicznymi
- Dokumentacją geotechniczną podłoża gruntowego
- wizją lokalną w terenie
- uzgodnieniami z Inwestorem w trakcie opracowywania projektu
- wypisami z rejestru gruntu
- mapą ewidencji gruntów
- uzgodnieniami z właścicielami terenu

Opracowanie obejmuje problematykę w zakresie:

- technologii robót wraz z wytycznymi BIOZ
- **organizacji ruchu na czas budowy**
- projektu odtworzenia nawierzchni
- operat terenowo-prawny
- część kosztową
- specyfikację techniczną wykonania i odbioru robót

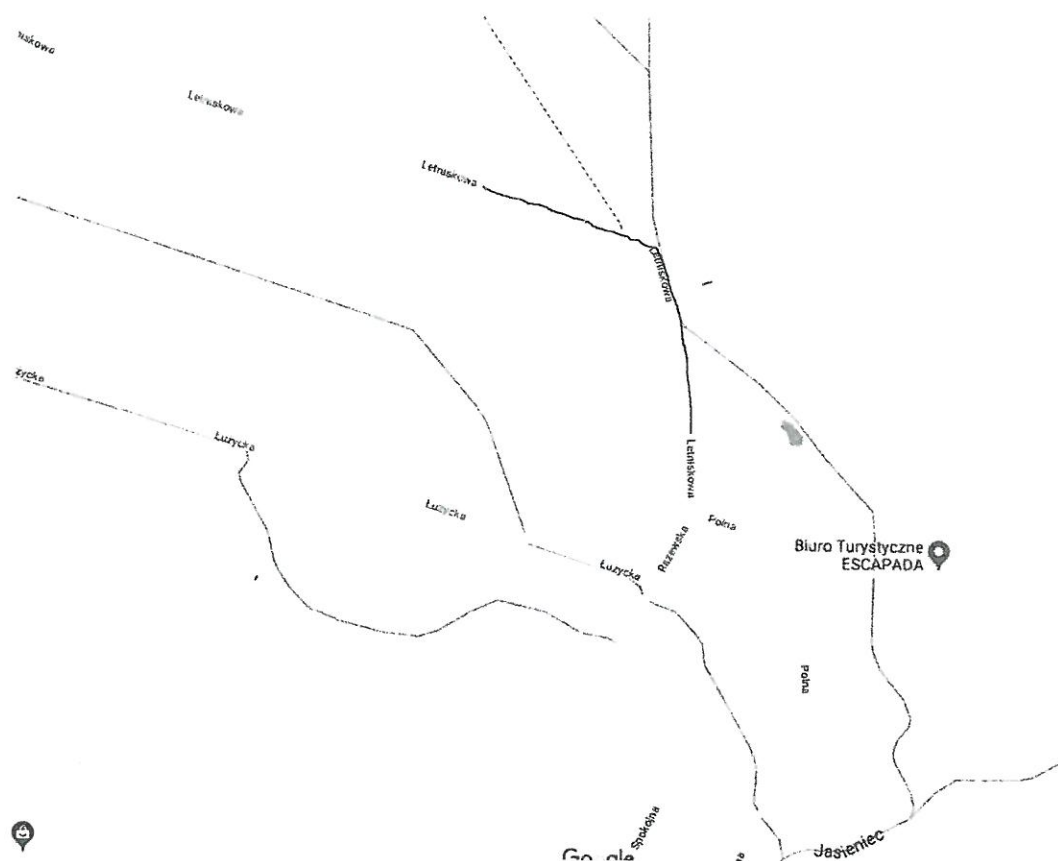
Za zgodność z oryginałem

4. Charakterystyka terenu.

Trasa projektowanego wodociągu przebiega w poboczu ul. Letniskowej i ul. Rszewskiej (W1-W12) wzdłuż ww. ulic Letniskowej i Rszewskiej.

Ulice są uzbrojone w nadziemną i podziemną infrastrukturę techniczną w tym:

- Napowietrzną linię energetyczno-oświetleniową
- Kable t
- Kable eW



Za zgodność z oryginałem



za zgodność z oryginałem

5. Przedmiot, cel i uzasadnienie inwestycji.

Przedmiotem inwestycji jest budowa wodociągu Dz=160 mm PE w ulicy Letniskowej (dz. nr 1) i ul. Rszewskiej (dz. nr 116) w Konstancynie Łódzkim (obręb K-7) na odcinku od istniejącego w ul. Letniskowej na wysokości dz. nr 26/2 wodociągu \varnothing 160 mm do istniejącego w ul. Rszewskiej na wysokości dz. nr 33/3 wodociągu \varnothing 160 mm, w celu zaopatrzenia w wodę przyległych działek, poprawy bezpieczeństwa ppoż. oraz wyrównania ciśnień w sieci miejskiej.

6. Organizacja ruchu.

Aby zapewnić dojazdy do posesji Wykonawca będzie stosował mostki przejazdowe. Jezdnia wokół wykopów będzie wygradzona zaporami U-20a i b, a od strony najazdu U-3d. W porze nocnej oraz ograniczonej widzialności zapory i tablice winny mieć od strony jezdni zainstalowane światła ostrzegawcze barwy żółtej w odstępach do 2m, migające w cyklu 90 ± 30 /minutę.

Tymczasowe znaki pionowe przewidziano, z blachy stalowej ocynkowanej, malowanej proszkowo, z podwójnie zagiętymi krawędziami, pokryte folią odblaskową typu 2. Tymczasowe znaki powinny być o jedną grupę większe od znaków stałej organizacji na tej ulicy.

Szczegóły rozmieszczenia urządzeń bezpieczeństwa ruchu drogowego przedstawiono na rysunku nr 1.

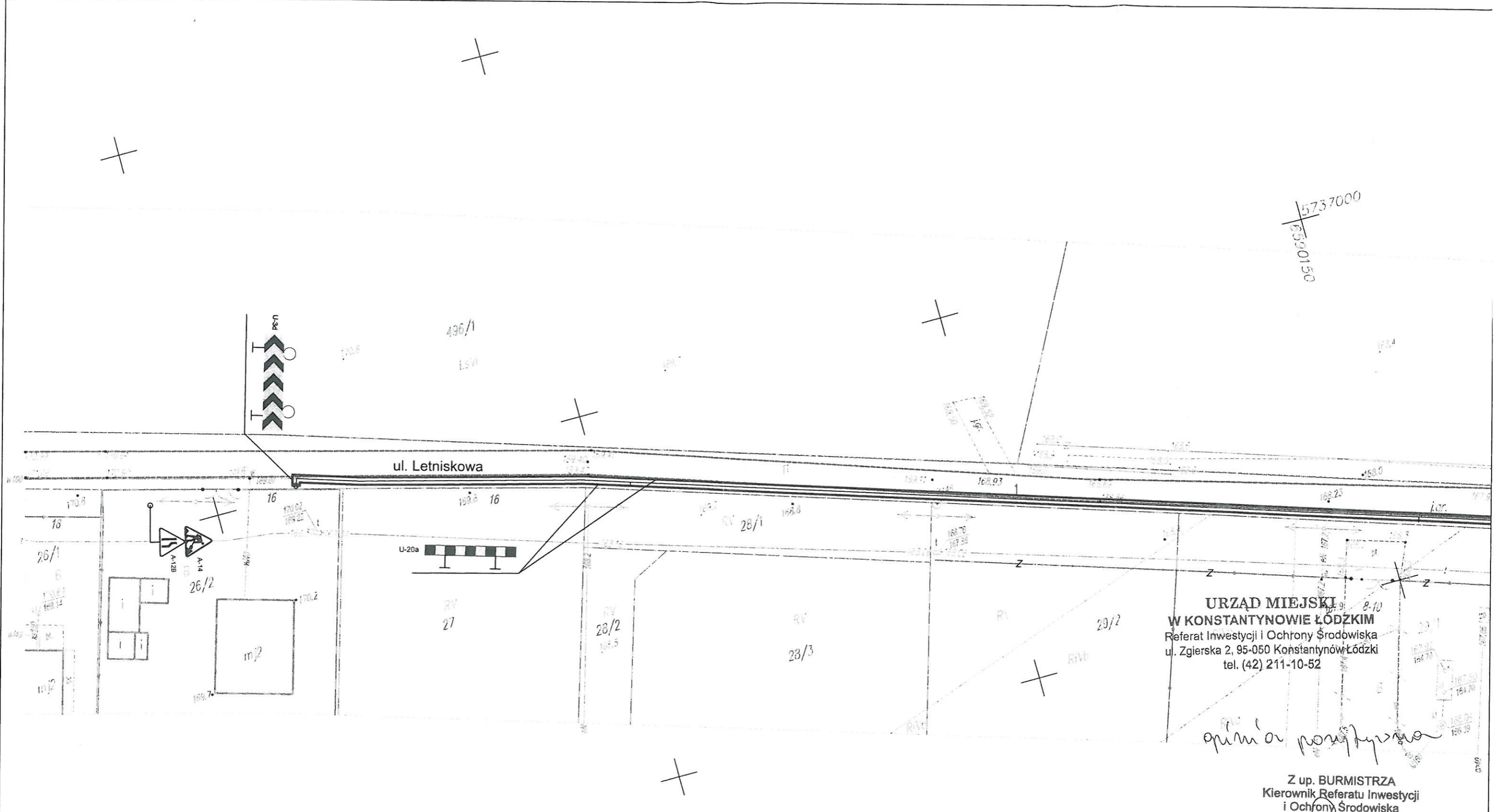
Uwagi ogólne:

Oznakowanie i zabezpieczenie robót należy wykonać zgodnie z „Rozporządzeniem Ministra Infrastruktury z dnia 3 lipca 2003r. w sprawie szczegółowych warunków technicznych dla znaków i sygnałów drogowych oraz urządzeń bezpieczeństwa ruchu drogowego i warunków ich umieszczania na drogach” oraz załącznikami do ww. rozporządzenia.

Przed rozpoczęciem robót z odpowiednim wyprzedzeniem wykonawca winien powiadomić zarząd ruchu na drodze o konkretnym terminie wprowadzenia niniejszej organizacji ruchu.

Za zgodność z oryginałem

573 7000
6390150

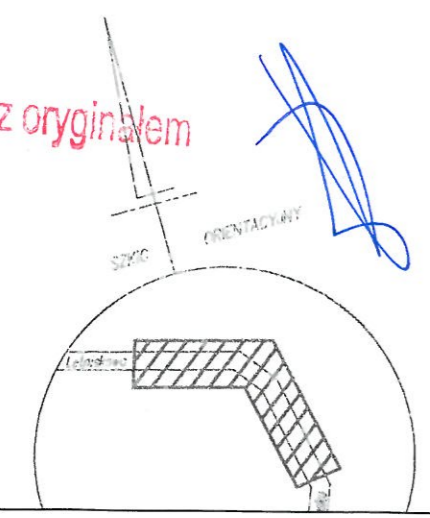


**URZĄD MIEJSKI
W KONSTANTYNOWIE ŁÓDZKIM**
Referat Inwestycji i Ochrony Środowiska
ul. Zgierska 2, 95-050 Konstanyń Łódzki
tel. (42) 211-10-52

opinia projektowa

Z up. BURMISTRZA
Kierownik Referatu Inwestycji
i Ochrony Środowiska
Elżbieta Pawlak
mgr Elżbieta Pawlak

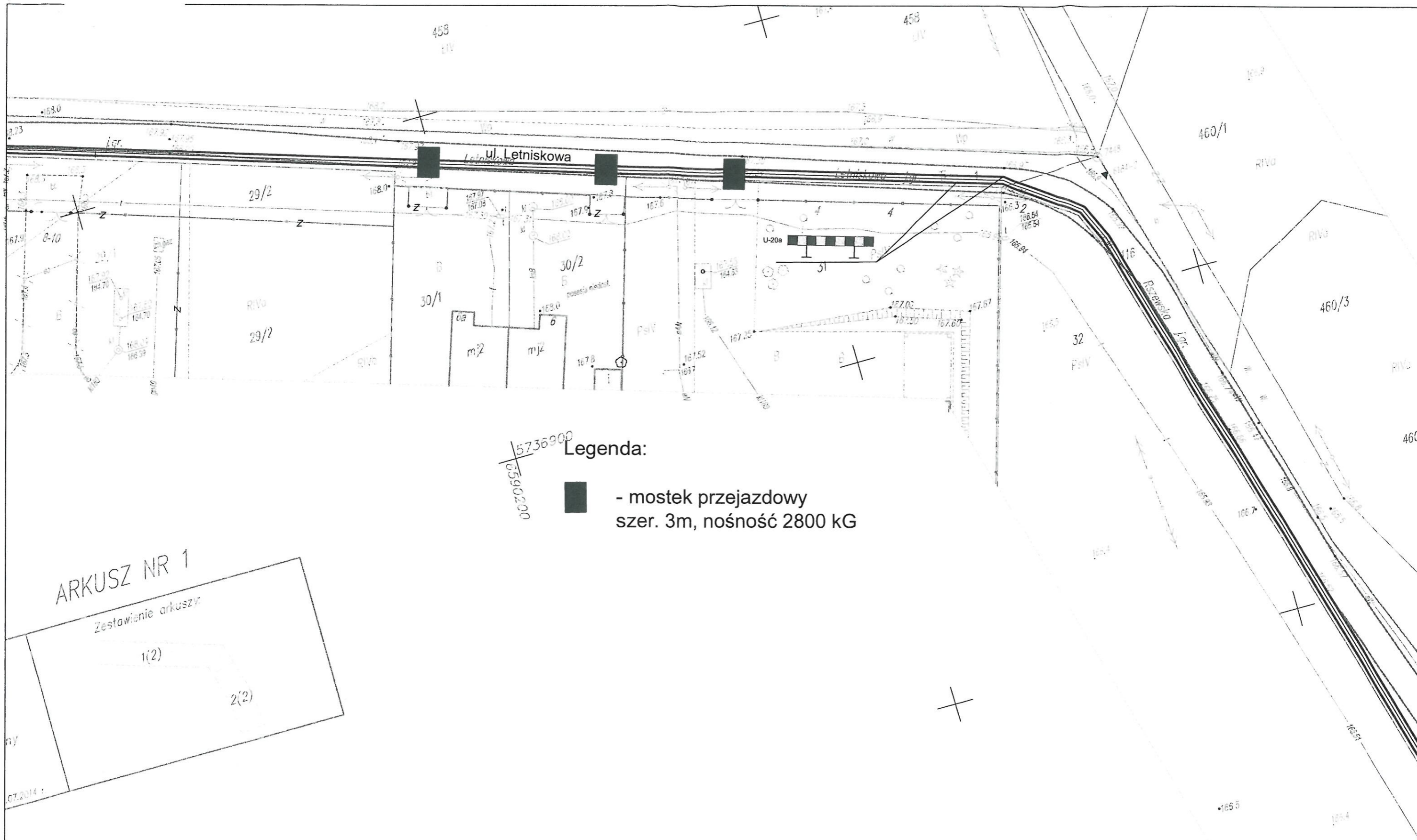
Zgodność z oryginałem



Mapa do celów projektowych została wykonana bez ustalenia obciążenia, o których mowa w art. 50 ust. 4 Rozporządzenie Ministra Spraw Wewnętrznych i Administracji w sprawie standardów technicznych wykonania geodezyjnych pomiarów sytuacyjnych i wysokościowych oraz opracowywania i przekazywania wyników tych pomiarów do państwowego zasobu geodezyjnego i kartograficznego z dnia 9 listopada 2011 r.

Uwaga!
Nie wyklucza się istnienia w terenie innych przewodów, kablem, które nie zostały uwzględnione w niniejszym projekcie. Wynika to z zasobności historycznych informacji. Wynika to z zasobności historycznych informacji. Wynika to z zasobności historycznych informacji.

Nazwa rysunku: Projekt organizacji ruchu				Adres: KONSTANTYNÓW ŁÓDZKI, UL. RSZEWSKA, LETNISKOWA		
Funkcja				Inwestor: Przedsiębiorstwo Komunalne Gminy Konstanyń Łódzki Spółka z o.o., 95-050 Konstanyń Łódzki, ul. Jana Pawła II nr 44		
Gł. Projektant	mgr inż. F	ipr. 279/87/WŁ	07.2019	TEMAT: Projekt organizacji ruchu na czas budowy potężenia wodociągów Rszewska/Letniskowa w Konstanyń Łódzki. Zadanie A.		
Projektował:	mgr inż.	upr. 57/90/WŁ	07.2019			
PROJEKTOWANIE INSTALACJI WODNO-KANALIZACYJNYCH mgr inż. 93-208, Łódź, ul. L.				UMOWA NR: 17/ZP - U/2019	Skala: 1: 500	Nr rys. 1/1



Legenda:

■ - mostek przejazdowy szer. 3m, nośność 2800 kG

ARKUSZ NR 1

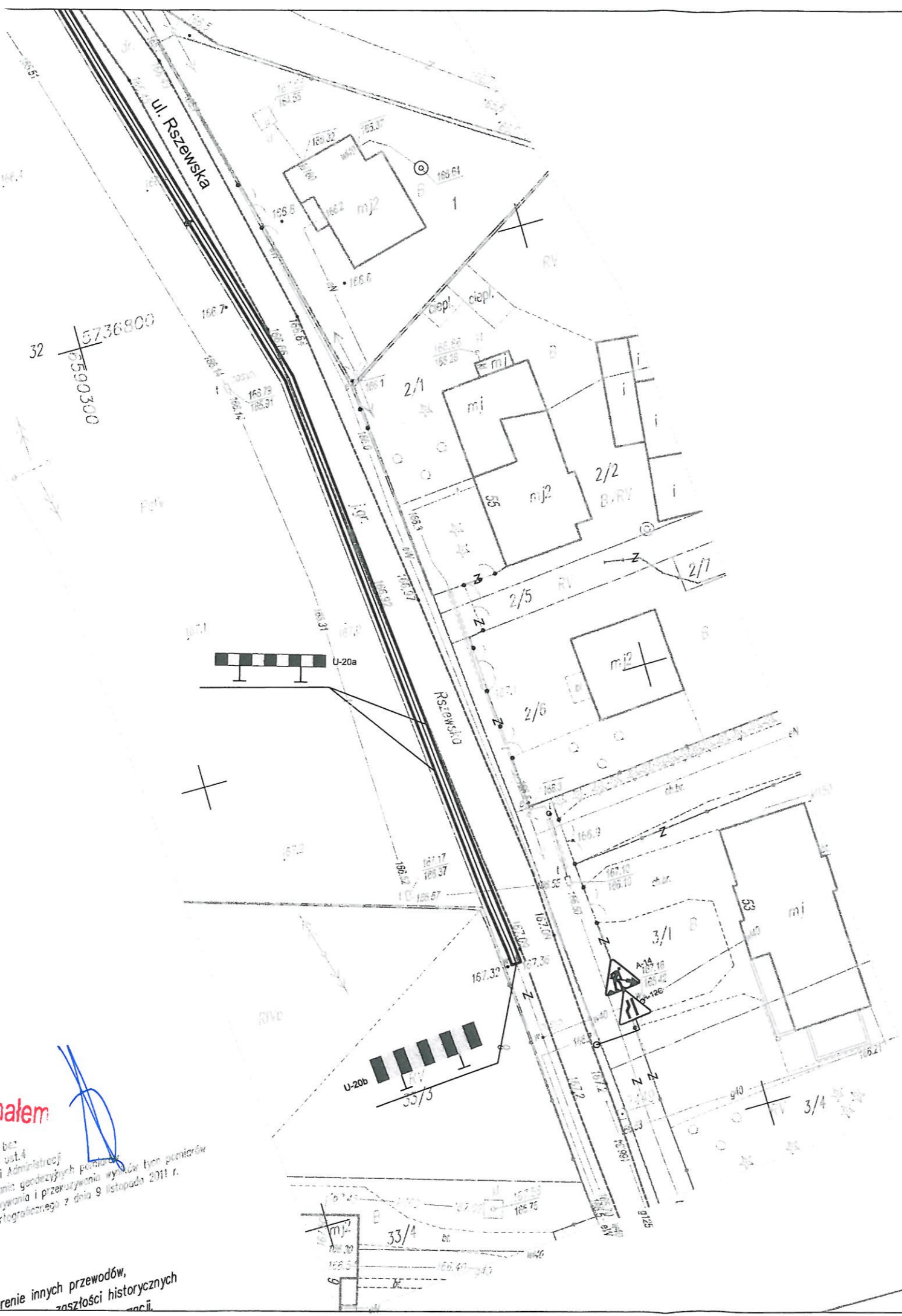
Zestawienie arkuszy:

1(2)

2(2)

Za zgodność z oryginałem

Nazwa rysunku: Projekt organizacji ruchu				Adres: KONSTANTYNÓW ŁÓDZKI, UL.RSZEWSKA, LETNISKOWA	
Funkcja				Inwestor: Przedsiębiorstwo Komunalne Gminy Konstantynów Łódzki Spółka z o.o., 95-050 Konstantynów Łódzki, ul.Jana Pawła II nr 44	
Gł. Projektant	mgr inż.	upr. 279/87/WŁ	07.2019	TEMAT: Projekt organizacji ruchu na czas budowy połączenia wodociągów Rszewska/Letniskowa w Konstantynowie Łódzkim. Zadanie A.	
Projektował:	mgr inż.	upr. 57/90/WŁ	07.2019		
PROJEKTOWANIE INSTALACJI WODNO-KANALIZACYJNYCH mgr inż. 93-208, Łódź, 1				UMOWA NR: 17/ZP - U/2019	Nr rys. 1/2



Za zgodność z oryginałem

[Handwritten signature]

W celu do celów projektowych została wykonana bez zlecenia obliczeń, a których mowa w art. 80 ust. 4 rozporządzenia Ministra Spraw Wewnętrznych i Administracji w sprawie standardów technicznych wykonywania geodezyjnych pomiarów sytuacyjnych i wysokościowych oraz opracowywania i przekazywania wyników tych pomiarów do państwowego zasobu geodezyjnego i kartograficznego z dnia 9 listopada 2011 r.

na terenie innych przewodów, zaszczości historycznych

Nazwa rysunku: Projekt organizacji ruchu				Adres: KONSTANTYNÓW ŁÓDZKI, UL.RSZEWSKA, LETNISKOWA	
Funkcja				Inwestor: Przedsiębiorstwo Komunalne Gminy Konstantynów Łódzki Spółka z o.o., 95-050 Konstantynów Łódzki, ul.Jana Pawła II nr 44	
Gł. Projektant				TEMAT:	
mgr inż. pr. 279/87/WŁ		Data: 07.2019		Projekt organizacji ruchu na czas budowy połączenia wodociągów Rszewska/Letniskowa w Konstantynowie Łódzkim. Zadanie A.	
Projektował:		mgr inż. upr. 57/90/WŁ		Data: 07.2019	
PROJEKTOWANIE INSTALACJI WODNO-KANALIZACYJNYCH				UMOWA NR:	
mgr inż. I 93-208, Łódź, u				17/ZP - U/2019	
				Skala: 1: 500	
				Nr rys. 1/3	

