


ZMIANA MIEJSCOWEGO PLANU ZAGOSPODAROWANIA PRZESTRZENNEGO MIASTA

# KONSTANTYNOWA ŁÓDZKIEGO



w obszarze ograniczonym: od strony północnej południową linią rozgraniczającą ulicy Niesiecin, od zachodu zachodnią linią rozgraniczającą ulicy Aleksandrowskiej, od wschodu zachodnią linią rozgraniczającą ulicy Zgierskiej, dalej w kierunku północnym zachodnią granicą działek o numerach ewidencyjnych 342, 317/2 i 318, w obrębie K-21.

Załącznik Nr 1 do Uchwały Nr XII/90/11 Rady Miejskiej w Konstancynie Łódzkim z dnia 29 września 2011 roku

Plan opublikowany w Dzienniku Urzędowym Województwa Łódzkiego nr 329 poz. 3292 z dnia 14 listopada 2011 roku

**Legenda**

**OBOWIĄZUJĄCE USTALENIA PLANU**

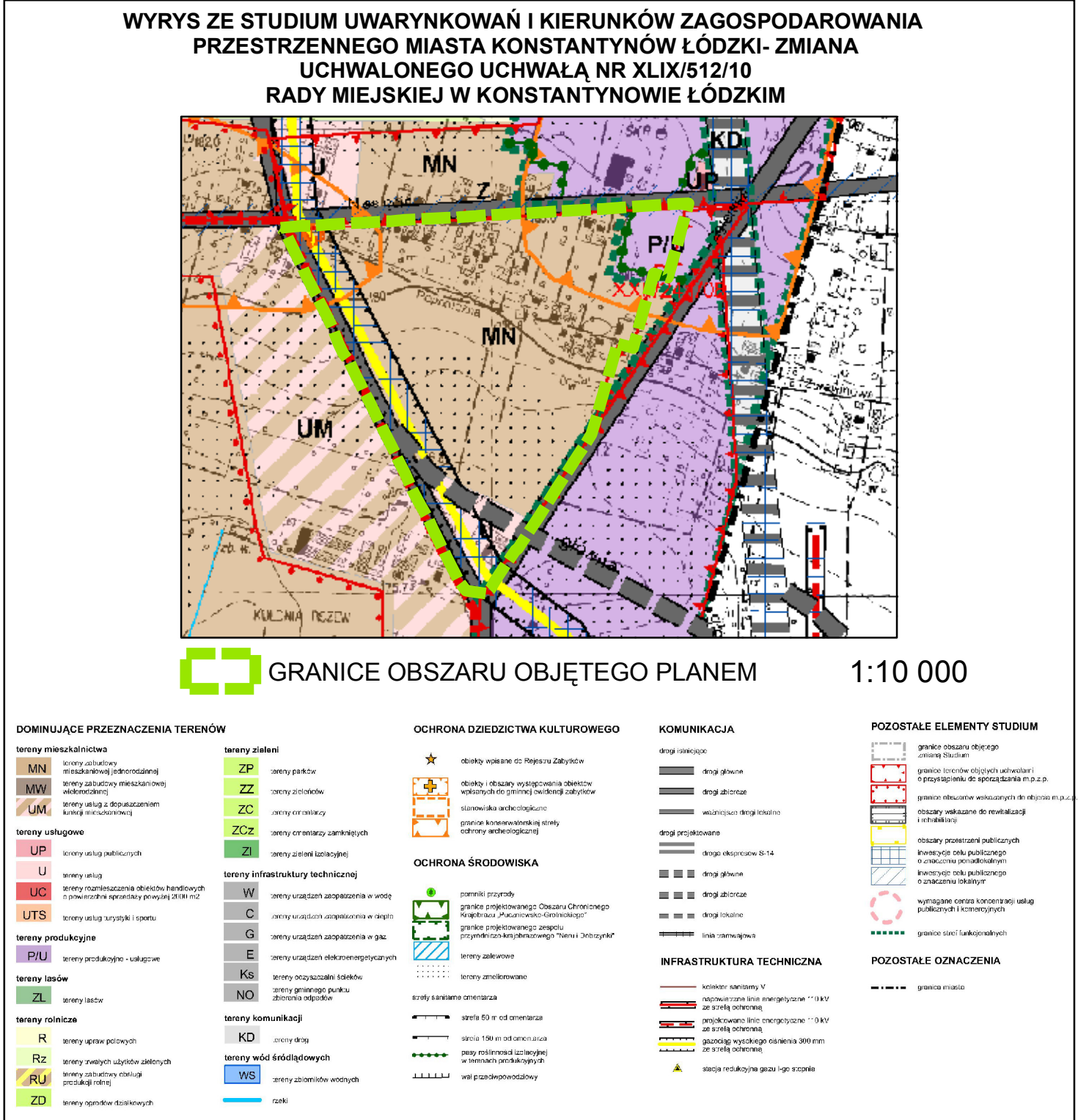
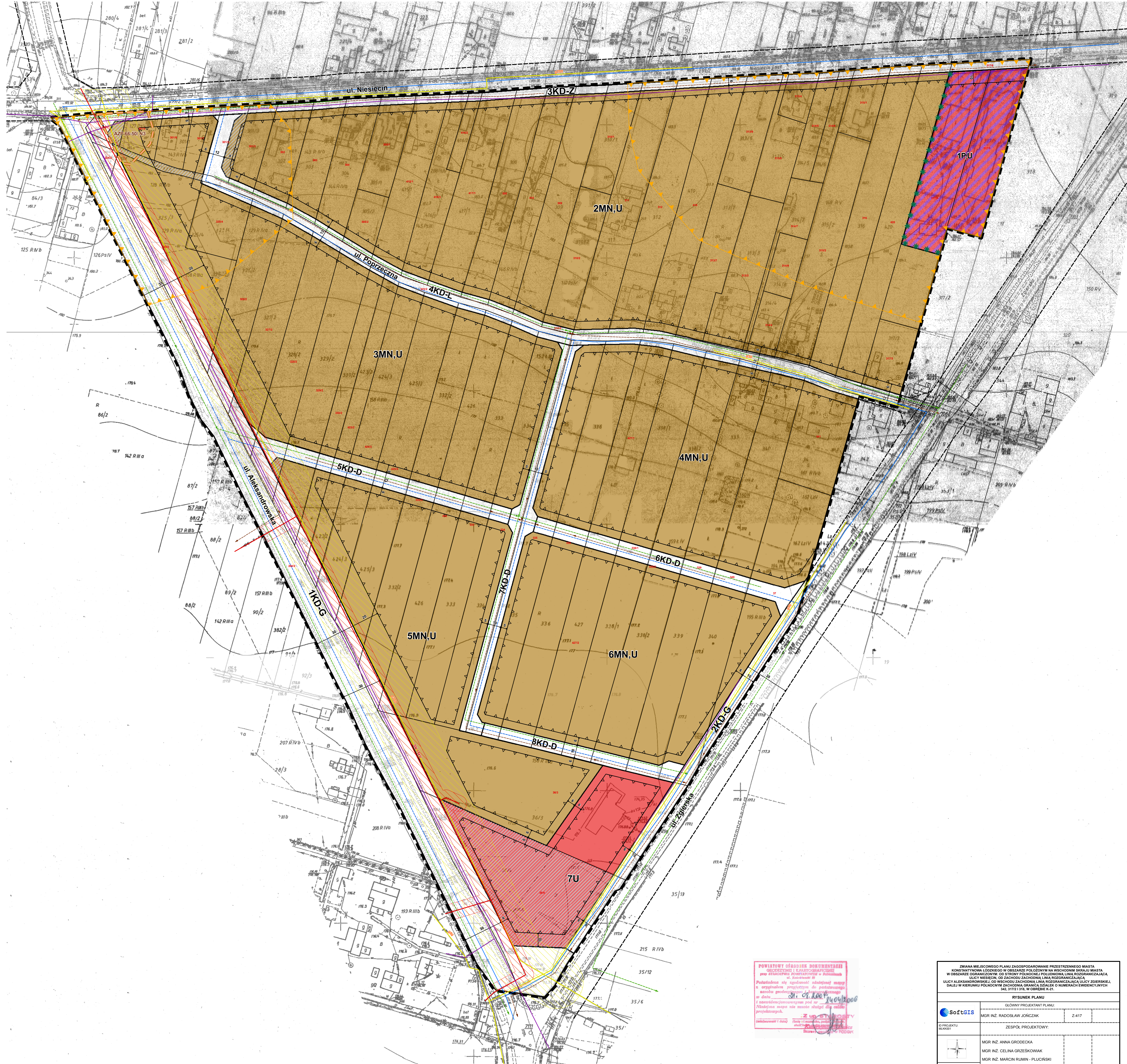
- GRANICE OBSZARU OBJĘTEGO PLANEM
- LINIE ROZGRANICZAJĄCE TERENY O RÓŻNYM PRZEZNACZENIU LUB RÓŻNYCH ZASADACH ZAGOSPODAROWANIA
- NIEPRZEKRACZALNE LINIE ZABUDOWY
- STANOWISKO ARCHEOLOGICZNE
- KONSERWATORSKA STREFA OCHRONY ARCHEOLOGICZNEJ

**PRZEZNACZENIE TERENÓW**

- KD-G | TEREN DROGI KLASY GŁÓWNEJ
- KD-Z | TEREN DROGI KLASY ZBIORCZEJ
- KD-L | TEREN DROGI KLASY LOKALNEJ
- KD-D | TEREN DROGI KLASY DOJAZDOWEJ
- MN-U | TEREN ZABUDOWY MIESZKANIOWEJ JEDNORODZINNEJ Z DOPUSZCZENIEM USŁUG
- PI-U | TEREN ZABUDOWY PRODUKCYJNEJ Z DOPUSZCZENIEM USŁUG
- U | TEREN ZABUDOWY USŁUGOWEJ

**OZNACZENIA MAJĄCE CHARAKTER INFORMACYJNY**

- GRANICA DZIAŁEK
- NUMERY EWIDENCYJNE DZIAŁEK
- DZIAŁKI NIE POSIADAJĄCE CECH DZIAŁKI BUDOWLANEJ
- LINIA WYMIAROWA
- ZIELEN IZOLACYJNA
- KONTYNUACJA ULIC POZA GRANICAMI OBSZARU OBJĘTEGO PLANEM
- SIĘĆ ENERGETYCZNA
  - NAPOWIETRZNA SIĘĆ ELEKTROENERGETYCZNA ŚREDNIEGO NAPIĘCIA 15KV
- SIĘĆ GAZOWA
  - ISTNIEJĄCA SIĘĆ GAZOWA
- SIĘĆ KANALIZACYJNA
  - PROJEKTOWANA SIĘĆ KANALIZACJI SANITARNEJ
  - PROJEKTOWANA SIĘĆ KANALIZACJI DESZCZOWEJ
- SIĘĆ WODOCIĄGOWA
  - ISTNIEJĄCA SIĘĆ WODOCIĄGOWA
  - PROJEKTOWANA SIĘĆ WODOCIĄGOWA
- SIĘĆ TELEKOMUNIKACYJNA
  - SIĘĆ TELEKOMUNIKACYJNA
- STREFY OGRANICZENIA ZAGOSPODAROWANIA TERENÓW
  - STREFA OGRANICZENIA ZAGOSPODAROWANIA TERENÓW WYNIKAJĄCA Z PRZEBIEGU SIĘCI ELEKTROENERGETYCZNEJ
  - STREFA OGRANICZENIA ZAGOSPODAROWANIA TERENÓW WYNIKAJĄCA Z PRZEBIEGU SIĘCI GAZOWEJ



POWIATOWY GŁÓWNY ARCHITECTURA I ZAGOSPODAROWANIE PRZESTRZENNE MIAST  
 ul. Szwajcarska 10, 91-600 Łódź  
 Projektant: mgr inż. Radosław Jorczak  
 Data: 30.09.2011  
 Zawartość: 1.000  
 Skala: 1:1000

RYSUINEK PLANU			
GŁÓWNY PROJEKTANT PLANU			
Logo SoftGIS	MGR INŻ. RADOSŁAW JORCZAK	Z-417	
ZESPÓŁ PROJEKTOWY:			
MGR INŻ. ANNA GRÓDECKA			
MGR INŻ. CELINA GRZEŚKOWIAK			
MGR INŻ. MARCIN RUMIN - PŁUCIŃSKI			
SKALA: 1:1000			
0 12,5 25 50 75 100			