


# ZMIANA MIEJSCOWEGO PLAN ZAGOSPODAROWANIA PRZESTRZENNEGO MIASTA KONSTANTYNOWA ŁÓDZKIEGO

W OBSZARZE OGRANICZONYM: OD STRONY POŁUDNIOWEJ ULICĄ NIESIĘCIN WRAZ Z PASEM ULICY, OD STRONY WSCHODNIEJ ZACHODNIĄ STRONĄ PROJEKTOWANEJ DROGI EKSPRESOWEJ S14, OD STRONY PÓŁNOCNEJ GRANICĄ ADMINISTRACYJNĄ MIASTA KONSTANTYNÓW ŁÓDZKI, DALEJ POPRZEC DZIAŁKĘ NR EWID. 232/1 I PO ZACHODNIEJ GRANICY TEJ DZIAŁKI W KIERUNKU POŁUDNIOWYM, A NASTĘPNIE W KIERUNKU ZACHODNIM DO ULICY ALEKSANDROWSKIEJ POPRZEC DZIAŁKI POŁOŻONE WZDŁUŻ ULICY NIESIĘCIN W ODLEGŁOŚCI OK. 150 M OD LINII REGULACYJNEJ ULICY NIESIĘCIN, W OBRĘBIE K-21

--- RYSUNEK PLANU ---



Załącznik Nr 1 do Uchwały Nr XIX/162/12 Rady Miejskiej w Konstantynowie Łódzkim z dnia 26 kwietnia 2012 roku

Plan opublikowany w Dzienniku Urzędowym Województwa Łódzkiego poz. 1845 z dnia 12 czerwca 2012 roku

## Legenda

### OBOWIĄZUJĄCE USTALENIA PLANU

- GRANICA OBSZARU OBJĘTEGO PLANEM
- LINIE ROZGRANICZAJĄCE TERENY O RÓŻNYM PRZEZNACZENIU LUB RÓŻNYCH ZASADACH ZAGOSPODAROWANIA
- NIEPRZEKRACZALNE LINIE ZABUDOWY
- STANOWISKO ARCHEOLOGICZNE
- KONSERWATORSKA STREFA OCHRONY ARCHEOLOGICZNEJ

### PRZEZNACZENIE TERENÓW

- KD-G TERENY DROGI KLASY GŁÓWNEJ
- KD-Z TERENY DROGI KLASY ZBIORCZEJ
- MN TERENY ZABUDOWY MIESZKANIOWEJ JEDNORODZINNEJ
- U TERENY ZABUDOWY USŁUGOWEJ
- UP TERENY ZABUDOWY USŁUG PUBLICZNYCH
- P/U TERENY ZABUDOWY PRODUKCYJNO - USŁUGOWEJ

### OZNACZENIA MAJĄCE CHARAKTER INFORMACYJNY

- GRANICA MIASTA
- ZIELEŃ IZOLACYJNA
- NUMERY EWIDENCYJNE DZIAŁEK
- GRANICA DZIAŁEK
- LINIE WYMIAROWE
- DZIAŁKI NIE POSIADAJĄCE CECH DZIAŁKI BUDOWLANEJ

### SIEĆ ELEKTROENERGETYCZNA

- NAPIĘTRZNA SIEĆ ELEKTROENERGETYCZNA ŚREDNIEGO NAPIĘCIA 15 KV
- NAPIĘTRZNA SIEĆ ELEKTROENERGETYCZNA ŚREDNIEGO NAPIĘCIA 15KV PRZEZNACZONA DO LIKWIDACJI
- STREFA OGRANICZENIA ZAGOSPODAROWANIA TERENÓW WYNIKAJĄCA Z PRZEBIEGU SIECI ELEKTROENERGETYCZNEJ

### SIEĆ KANALIZACYJNA

- PROJEKTOWANA SIEĆ KANALIZACJI SANITARNEJ

### SIEĆ GAZOWA

- ISTNIEJĄCA SIEĆ GAZOWA WYSOKIEGO CIŚNIENIA
- ISTNIEJĄCA SIEĆ GAZOWA ŚREDNIEGO CIŚNIENIA
- STREFA OGRANICZENIA ZAGOSPODAROWANIA TERENÓW WYNIKAJĄCA Z PRZEBIEGU SIECI GAZOWEJ

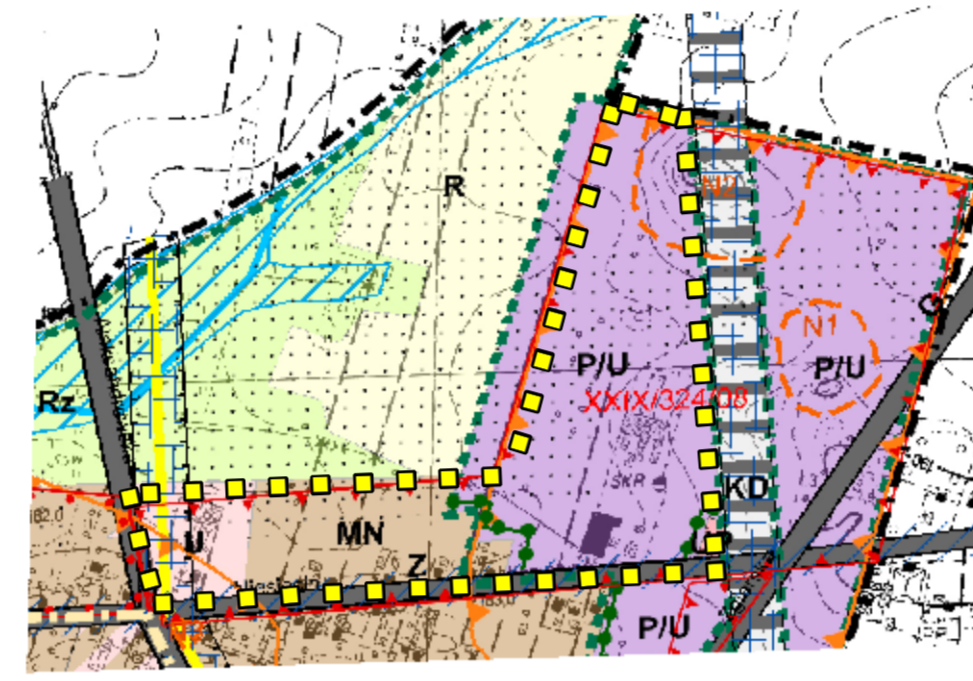
### SIEĆ TELEKOMUNIKACYJNA

- ISTNIEJĄCA SIEĆ TELEKOMUNIKACYJNA

### SIEĆ WODOCIĄGOWA

- ISTNIEJĄCA SIEĆ WODOCIĄGOWA

## WYRYS ZE STUDIUM UWARYNKOWAŃ I KIERUNKÓW ZAGOSPODAROWANIA PRZESTRZENNEGO MIASTA KONSTANTYNÓW ŁÓDZKI - ZMIANA UCHWAŁONEGO UCHWAŁĄ NR XLIX/512/10 RADY MIEJSKIEJ W KONSTANTYNOWIE ŁÓDZKIM



1:10 000

GRANICA OBSZARU OBJĘTEGO PLANEM

### DOMINUJĄCE PRZEZNACZENIA TERENÓW

- tereny mieszkaniowe
- tereny usługowe
- tereny usług publicznych
- tereny produkcyjne
- tereny mieszkaniowe jednorodzinne
- tereny usług publicyjnych
- tereny usług
- tereny produkcyjne - usługowe

### KOMUNIKACJA

- droga asfaltowa
- droga asfaltowa
- droga asfaltowa
- droga asfaltowa
- droga asfaltowa
- droga asfaltowa
- droga asfaltowa
- droga asfaltowa
- droga asfaltowa
- droga asfaltowa
- droga asfaltowa
- droga asfaltowa
- droga asfaltowa
- droga asfaltowa
- droga asfaltowa
- droga asfaltowa
- droga asfaltowa
- droga asfaltowa
- droga asfaltowa
- droga asfaltowa
- droga asfaltowa
- droga asfaltowa
- droga asfaltowa
- droga asfaltowa
- droga asfaltowa
- droga asfaltowa

### OCHRONA DZIEDZICTWA KULTUROWEGO

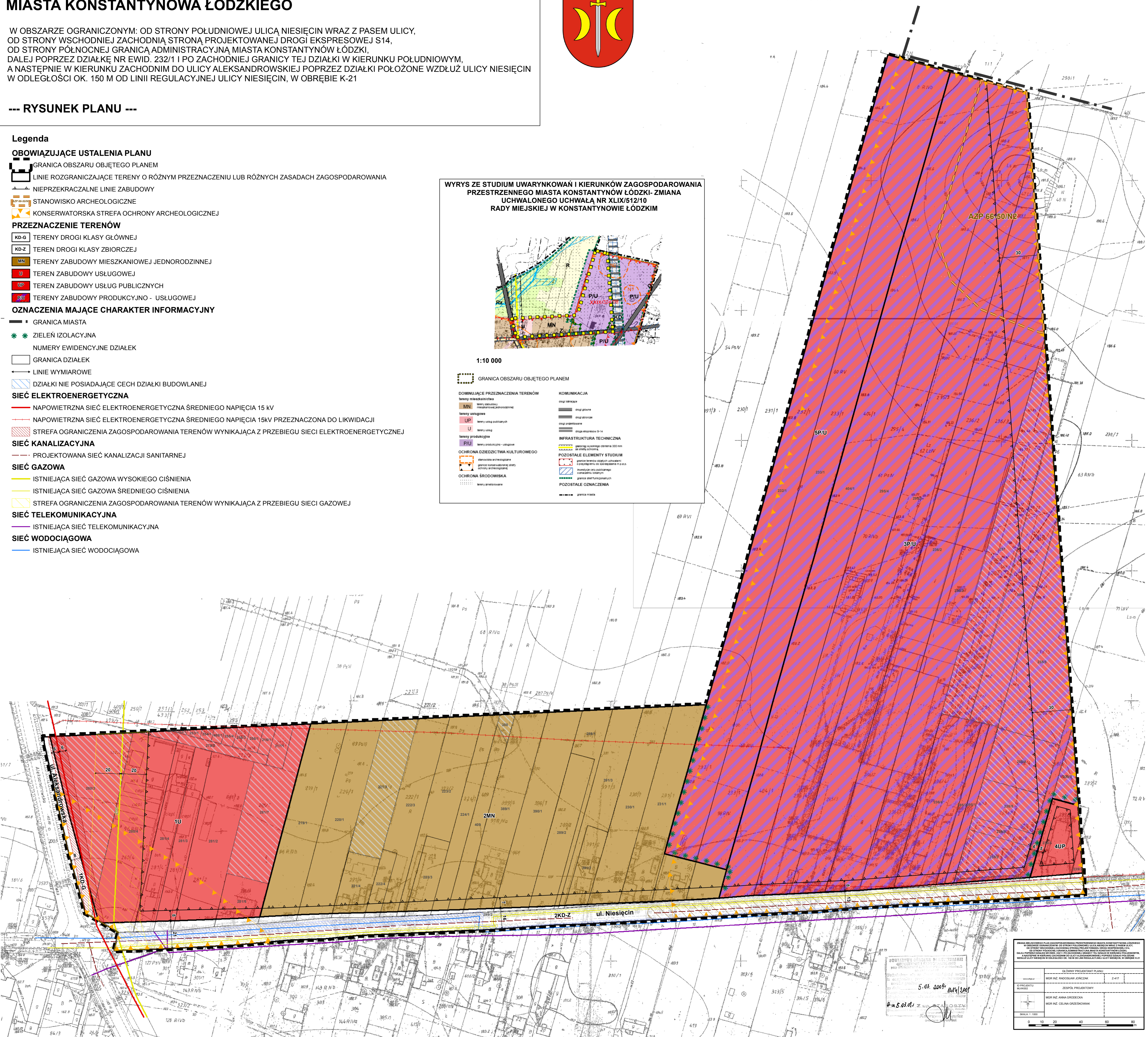
- obiekt kulturowy
- obiekt kulturowy
- obiekt kulturowy
- obiekt kulturowy
- obiekt kulturowy
- obiekt kulturowy
- obiekt kulturowy
- obiekt kulturowy
- obiekt kulturowy
- obiekt kulturowy
- obiekt kulturowy
- obiekt kulturowy
- obiekt kulturowy
- obiekt kulturowy
- obiekt kulturowy
- obiekt kulturowy
- obiekt kulturowy
- obiekt kulturowy
- obiekt kulturowy
- obiekt kulturowy
- obiekt kulturowy
- obiekt kulturowy
- obiekt kulturowy
- obiekt kulturowy

### OCHRONA ŚRODOWISKA

- teren archeologiczny
- teren archeologiczny
- teren archeologiczny
- teren archeologiczny
- teren archeologiczny
- teren archeologiczny
- teren archeologiczny
- teren archeologiczny
- teren archeologiczny
- teren archeologiczny
- teren archeologiczny
- teren archeologiczny
- teren archeologiczny
- teren archeologiczny
- teren archeologiczny
- teren archeologiczny
- teren archeologiczny
- teren archeologiczny
- teren archeologiczny
- teren archeologiczny
- teren archeologiczny
- teren archeologiczny
- teren archeologiczny
- teren archeologiczny

### POZOSTAŁE OZNACZENIA

- teren archeologiczny
- teren archeologiczny
- teren archeologiczny
- teren archeologiczny
- teren archeologiczny
- teren archeologiczny
- teren archeologiczny
- teren archeologiczny
- teren archeologiczny
- teren archeologiczny
- teren archeologiczny
- teren archeologiczny
- teren archeologiczny
- teren archeologiczny
- teren archeologiczny
- teren archeologiczny
- teren archeologiczny
- teren archeologiczny
- teren archeologiczny
- teren archeologiczny
- teren archeologiczny
- teren archeologiczny
- teren archeologiczny
- teren archeologiczny



5-03-2008  
2008

GŁÓWNY PROJEKTANT PLANU	
MGR INŻ. Radosław Jankowiak	2-417
ZESPÓŁ PROJEKTOWY:	
MGR INŻ. ANNA GRODZKOWA	
MGR INŻ. CELINA GRODZKOWA	
SKALA 1:1000	
0 10 20 40 60 80	